

# CATALOGUE

## Revente 2025

Pour vos clients, Combrailles Auvergne Tourisme vous propose des produits à la revente. Une offre pour leur faire découvrir les Combrailles et répondre à une demande de souvenirs et d'offres d'activité.

# PRODUITS ESTAMPILLÉS COMBRAILLES AUVERGNE



	Prix d'achat revente	Prix de vente conseillé
Fouta	15€ TTC	19€ TTC




Pour les foutas, nous avons travaillé avec YOUKAN, une entreprise clermontoise proposant du "made in France" et dont la matière première des vêtements provient du recyclage d'anciens textiles et de bouteilles plastiques post-consommation.




# AFFICHES PIGNON SUR RUE COMBRAILLES AUVERGNE



	Prix d'achat revente	Prix de vente conseillé
Carte postale	1,50€ TTC	2€ TTC
Affiche 30x40	10€ TTC	16€ TTC
Affiche 50x70	17€ TTC	28€ TTC



Cette collection de 10 affiches de sites emblématiques des Combrailles a été créée par la société Auvergnate Pignon sur Rue.  
D'autres modèles à venir prochainement !



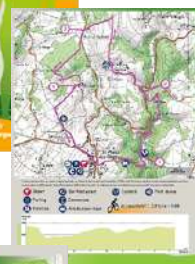
Pontgibaud - Château Dauphin / Vélorail des Fades / Gorges de la Sioule / Gour de Tazenat /  
Herment / Châteauneuf-les-Bains / Chemin fais'Art - Chapdes-Beaufort / Viaduc des Fades /  
Pont de Menat / Minérail- Messeix

# FICHES RANDONNÉE



	Prix d'achat revente	Prix de vente conseillé
<b>La fiche</b>	0,70€ TTC	1€ TTC
<b>Lot 10 fiches</b>	5€ TTC	7€ TTC
<b>Lot 35 fiches</b>	15€ TTC	20€ TTC

Fiches de randonnées	Secteurs touristiques
1 - La Cascade – 9,5 km	Saint-Priest-des-Champs
2 - Besserve et Sioule – 10,5 km	Sauret-Besserve
3 - Etang de Chancelade – 10,5 km	Charensat
4 - La résistance – 14 km	Saint-Julien-la-Geneste
5.1 - Le gour de Tazenat – 6,5 km	Charbonnières-les-Vieilles
6.1 - La cheire de Pontgibaud – 7,5 km	Pontgibaud
7 - Les Bouchauds – 12,5 km	
8 - Château Rocher – 5 km	Saint-Rémy-de-Blot
9.1 - La ronde du méandre au viaduc - 10 km	Queuille
10 - La Chapelle Saint-Valentin – 15 km	
11 - De la Source à la Pierre Branlante – 11 km	Montcel
12 - Le Barrage de la Sep – 11 km	Saint-Pardoux
13.1 - L'étang Philippe – 11,5 km	St-Gervais d'Auvergne
14 - Le puy de Moufle – 12 km	Bromont-Lamothe
15 - Tableix – 16,5 km	Blot-l'Eglise
15.1 - Roche d'Agoux – 17 km	Vergheas
16 - Montaigt Médiéval – 12 km	Montaigt-en-Combraille
17 - Les Gorges de la Sioule – 20 km	Saint-Gervais d'Auvergne
19 - Ruisseau de Bort – 10,5 km	Neuf-Eglise
20 - Pont de Menat – 9,5 km	Menat
21 - Aux Sources de la Morge – 16,5 km	Manzat
22 - Le bois de la garde – 15 km	Pionsat
23 - La Chartreuse Port-Sainte-Marie – 7 km	Les Ancizes-Comps
24 - Château d'Ambur – 13 km	Saint-Jacques-d'Ambur
25 - Entre la Sep et la Morge – 14,5 km	Saint-Hilaire-la-Croix
26 - Lisseuil – 10,5 km	Lisseuil
27 - Le Sioulet – 10 km	Miremont
28 - Pont du Bouchet – 9,5 km	Miremont
29 - Le Puy de Faux – 11,5 km	Cisternes-la-Forêt
30 - La Vierge de Beaufort – 10,5 km	Chapdes-Beaufort
31 - Forêt Domaniale de la Chartreuse – 16 km	Monferrmy
32 - La Vallée de la Clidane – 10 km	Bourg-Lastic
33 - Les Chapelles de Pérol et de l'Eclache – 11 km	Prondines
34 - L'Etang de Malganne – 13 km	Verneugheol
35 - Les trois tourtes du Sioulet – 10,5 km	Herment






# FICHES PATRIMOINE



**Pour vos clients : des visites en toute liberté !**  
**Pour les amateurs de visites autonomes : 30 fiches patrimoine**  
**racontent 30 lieux emblématiques, curiosités naturelles ou**  
**constructions insolites à découvrir en Combrailles.**

Connaissez-vous la contrebande de sel en Combrailles ou la formation du sillon houiller du Massif Central ? Les histoires incroyables de l'orgue de Pontaurmur, du château des Capponi, de Château-Rocher surplombant la Sioule ou encore de la source miraculeuse de Lisseuil ?

Chaque fiche se présente sous forme de dépliant format A5, en 8 pages, avec de belles finitions graphiques.



# FICHES PATRIMOINE



	Prix d'achat revente	Prix de vente conseillé
La fiche	1,50€ TTC	3€ TTC
Lot 10 fiches	10€ TTC	

Fiches patrimoine	Secteurs touristiques
1- Église Saint-Fargeon	Bourg-Lastic
2- Abbaye Saint-Ménélee et pont roman	Menat
3- Châteauneuf-sur-Sioule	Châteauneuf-les-Bains
4- Bourg médiéval	Montaigut-en-Combraille
5- Église Saint-Léger	Monfermy
6- Menhir et pierre de sainte Flamine	Davayat
7- Église Saint-Pierre	Biollet
8- Un château Renaissance	Pionsat
9- Le viaduc des Fades	Les Ancizes-Comps et Sauret-Besserve
10- Un village des Combrailles	Miremont
11- Excursion au Paradis	Queuille
12- Motte castrale	Giat
13- Un bourg marial	Lisseuil
14- Collégiale Notre Dame	Herment
15-Terre de mines	Messeix
16- Une ville forte en bord de Sioule	Pontgibaud
17- Une ville franche	Saint-Gervais-d'Auvergne
18- De saint Genès aux Capponi	Combronde
19- Cathédrale des montagnes	Loubeyrat
20- Château-Rocher	Saint-Rémy-de-Blot
21- Un bourg casadéen	Saint-Julien-la-Geneste
22- Prieuré et église Sainte-Madeleine	Briffons
23- Un village aux multiples reflets	Roche d'Agoux
24- Saint Médulphe et les sources	Saint-Myon
25- Au carrefour des Combrailles	Virlet
26- Belvédère de Saint-Pierre	Saint-Pierre-Le-Chastel
27- Orgue de Bach	Pontaumur
28- Pays de Gabelle	Vergheas
29- Dolmen de la Pierre Fade	Saint-Etienne-des-Champs
30- Église Notre-Dame	Lapeyrouse

## Une collection réalisée par des PROS !

La collection « Trésors des Combrailles » a été réalisée par des professionnels du patrimoine.

Les commentaires écrits sont le fruit de recherches détaillées et d'une solide expérience de terrain.

Créée par Combrailles Auvergne Tourisme en partenariat avec le Syndicat Mixte d'Aménagement et de Développement des Combrailles, cette collection reflète toute la richesse du patrimoine des Combrailles.

## CARTES POSTALES



	Prix d'achat revente	Prix de vente conseillé
La carte	0,30€ TTC	0,50€ TTC
Lot de 10 cartes (à l'unité ou panaché)	2,50 € TTC	

- 1 - Sauret-Besserve / Les 3 cuves de Chambonnet
- 2 - Saint-Rémy-de-Blot, Queuille / Les gorges de la Sioule
- 3 - Herment, Bourg-Lastic, Bromont-Lamothe / Collégiale, source Saint-Fargeon, plan d'eau d'Anschald
- 4 - Charbonnières-les-Vieilles / Gour de Tazenat
- 5 - Menat, Saint-Rémy-de-Blot / Le village de Menat, son abbaye et son pont roman, château Rocher
- 6 - Châteauneuf-les-Bains / Thermes et source Lefort
- 7 - Sauret-Besserve, Miremont / Les Fades et son viaduc
- 8 - Pontaumur / Orgue de Bach
- 9 - Saint-Rémy-de-Blot / Château Rocher, Salers et cabane en bois
- 10 - Sauret-Besserve, Charbonnières-les-Vieilles, Queuille / Viaduc des Fades, Gour de Tazenat et méandre
- 11 - Queuille / Sioule, Méandre de Queuille, vue sur la Chaîne des Puys
- 12 - Chapdes-Beaufort, Montfermy, Pontgibaud / Chemin Fais'Art, cascade de Montfermy et château Dauphin
- 13 - Queuille / Méandre
- 14 - Chapdes-Beaufort / Chemin Fais'Art
- 15 - Giat / Étang de la Ramade

# CARTES POSTALES



1



2



3



4



5



6



7



8



9



10



11




12



13



14



15



**Pour commander les produits, utilisez le  
« Bon de commande revente »,  
disponible en téléchargement sur notre site  
internet/espace pro.**

## **CONTACT**

---

**Une question ?**

**N'hésitez pas à nous contacter :**

Eva GLASZIOU

[eva.glasziou@tourisme-combrailles.fr](mailto:eva.glasziou@tourisme-combrailles.fr)

04 73 85 80 94